ID : 자작3교(신팔방향) - 바닥판상면 S1 외관조사망도

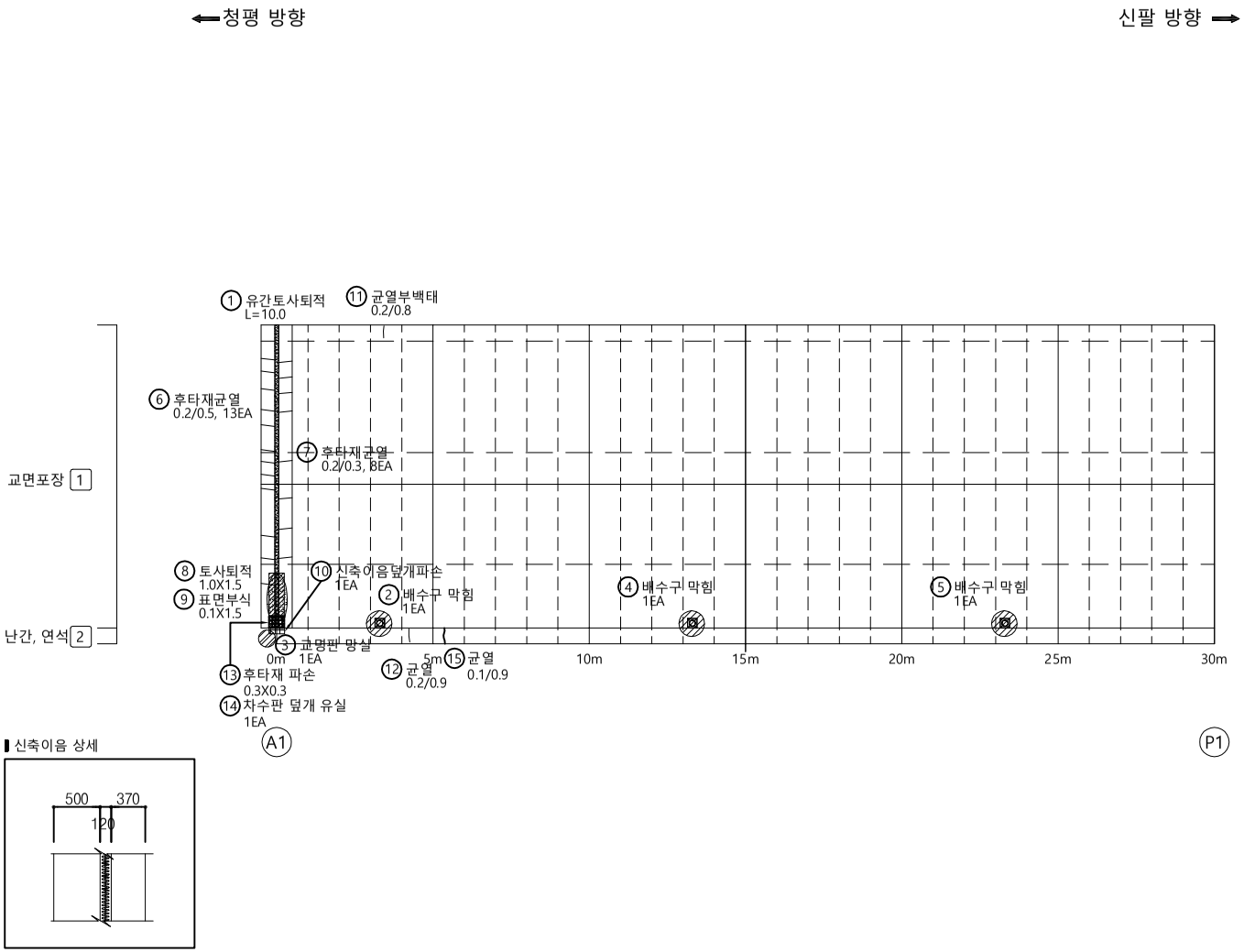

손 상 물 량 표

번호	구분	손상내용	손상현황						비 고
			폭 (mm)	길이 (m)	너비 (m)	개소	물량	단위	
1	구	유간토사퇴적		10.0		1	10.00	m	
2	구	배수구 막힘				1	1.00	EA	
3	구	교명판 망실				1	1.00	EA	
4	구	배수구 막힘				1	1.00	EA	
5	구	배수구 막힘				1	1.00	EA	
6	구	후타재 균열(0.3mm미만)	0.2	0.5		13	6.50	m	
7	구	후타재 균열(0.3mm미만)	0.2	0.3		8	2.40	m	
8	구	토사퇴적		1.0	1.5	1	1.50	m'	
9	구	표면부식		0.1	1.5	1	0.15	m'	
10	구	신축이음 덮개 파손				1	1.00	EA	
11	구	균열부백태	0.2	0.8		1	0.80	m	
12	구	균열(0.3mm미만)	0.2	0.9		1	0.90	m	
13	신	후타재 파손		0.3	0.3	1	0.09	m'	
14	신	차수판 덮개 유실				1	1.00	EA	
15	신	균열(0.3mm미만)	0.1	0.9		1	0.90	m	

KEYPLAN

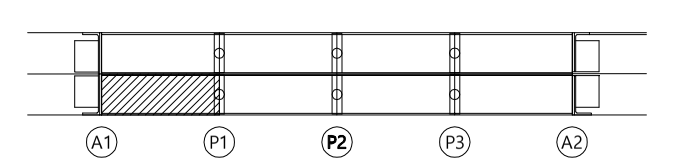

SECTION

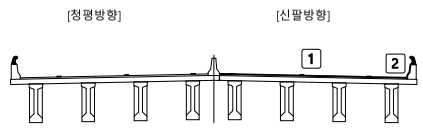

범례

균 열	망상균열	재료분리
편치, 공동	박리, 파손	물고임, 결빙
누수, 습윤부	백 태	퇴적물
철근노출	침 하	열 화
부 식	좌굴, 변형	기 타

발 주 처	의정부국토관리사무소
용 역 명	국도37호선 자작1교(상) 등 8개소 정밀안전점검 용역
도 면 명	자작3교(신팔방향) - 바닥판상면 S1
도 면 번 호	01

ID : 자작3교(신팔방향) - 바닥판상면 S2 외관조사망도

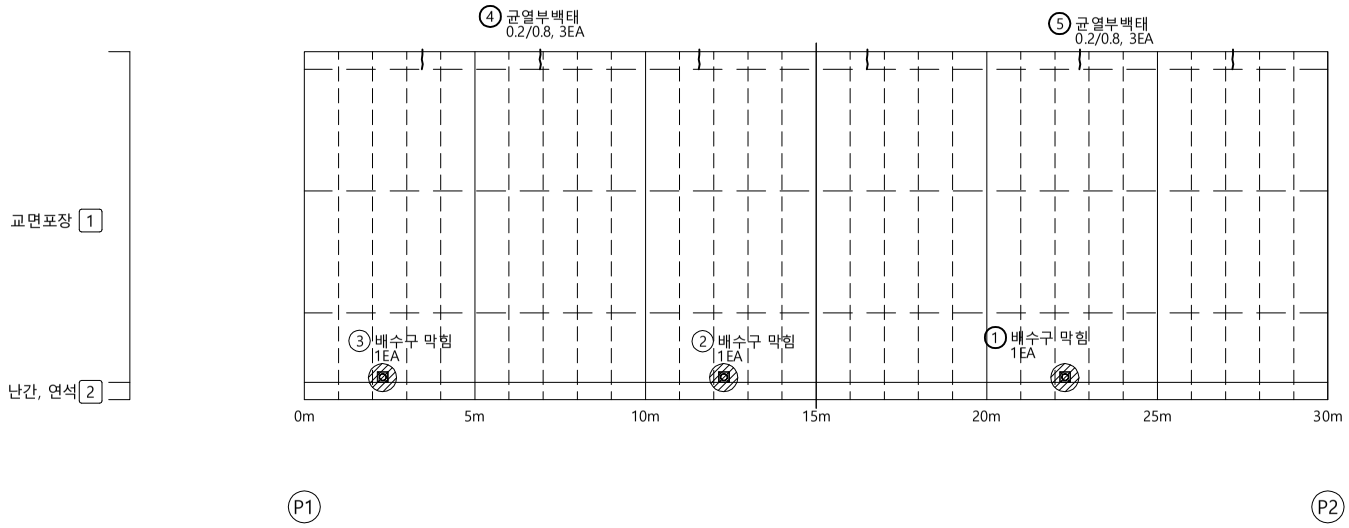

손 상 물 량 표

번호	구분	손상내용	손상현황						비 고
			폭 (mm)	길이 (m)	너비 (m)	개소	물량	단위	
1	구	배수구 막힘				1	1.00	EA	
2	구	배수구 막힘				1	1.00	EA	
3	구	배수구 막힘				1	1.00	EA	
4	구	균열부백태	0.2	0.8		3	2.40	m	
5	구	균열부백태	0.2	0.8		3	2.40	m	

KEYPLAN

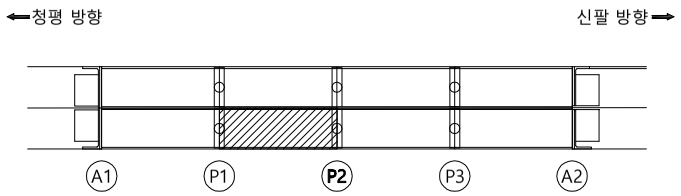

SECTION

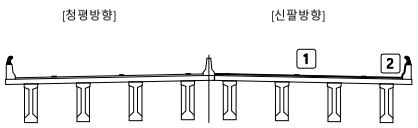

범례

균 열	망상균열	재료분리	
편치, 공동	박리, 파손	물고임, 결빙	
누수, 습윤부	백 태	퇴적물	
철근노출	침 하	열 화	
부 식	좌굴, 변형	기 타	

발 주 처: 의정부국토관리사무소

용 역 명: 국도37호선 자작1교(상) 등 8개소 정밀안전점검 용역

도 면 명: 자작3교(신팔방향) - 바닥판상면 S2

도 면 번 호: 02

ID : 자작3교(신팔방향) - 바닥판상면 S3 외관조사망도



신축이음 상세

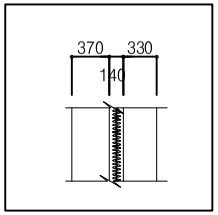

손 상 물 량 표

번호	구분	손상내용	손상현황						비 고
			폭 (mm)	길이 (m)	너비 (m)	개소	물량	단위	
1	구	유간토사퇴적		10.0		1	10.00	m	
2	구	후타재 파손		0.1	0.3	1	0.03	m³	
3	구	표면부식		0.1	0.5	1	0.05	m²	
4	구	후타재 균열(0.3mm미만)	0.2	0.5		17	8.50	m	
5	구	표면부식		0.1	1.5	1	0.15	m²	
6	구	토사퇴적		0.3	1.5	1	0.45	m²	
7	구	균열부백태	0.2	0.8		8	6.40	m	
8	신	배수구 막힘				1	1.00	EA	

KEYPLAN

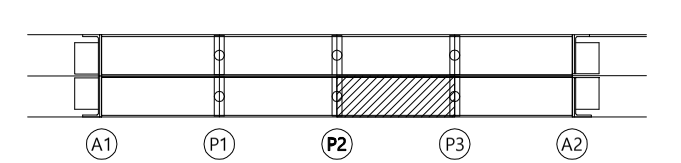

SECTION

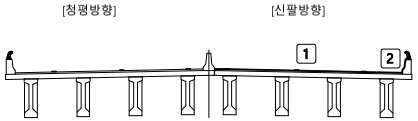

범례

균 열	망상균열	재료분리
편치, 공동	박리, 파손	물고임, 결빙
누수, 습윤부	백 태	퇴적물
철근노출	침 하	열 화
부 식	좌굴, 변형	기 타

발 주 처	의정부국토관리사무소
용 역 명	국도37호선 자작1교(상) 등 8개소 정밀안전점검 용역
도 면 명	자작3교(신팔방향) - 바닥판상면 S3
도 면 번 호	03

ID : 자작3교(신팔방향) - 바닥판상면 S4 외관조사망도

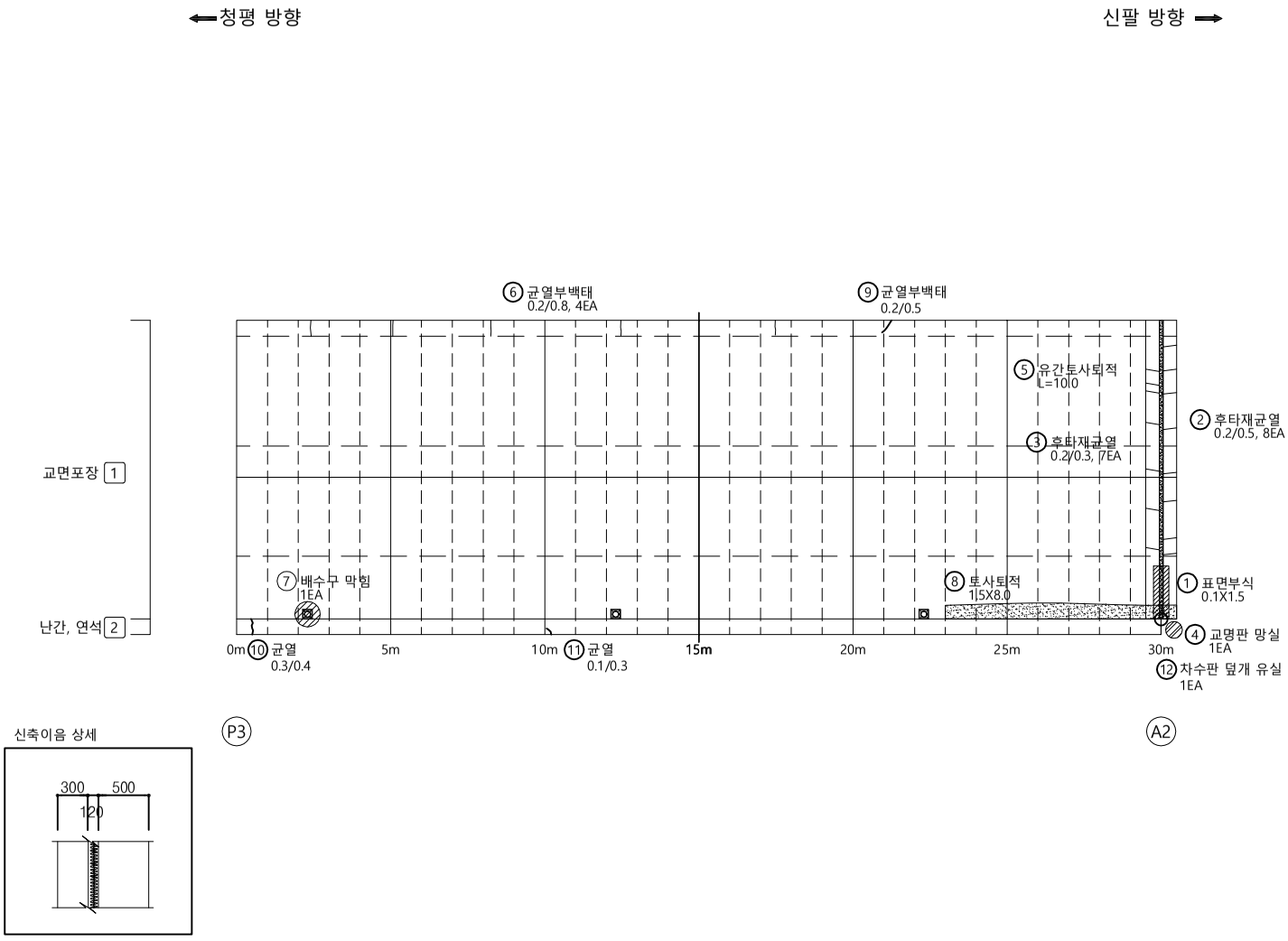

손 상 물 량 표

번호	구분	손상내용	손상현황						비 고
			폭 (mm)	길이 (m)	너비 (m)	개소	물량	단위	
1	구	표면부식		0.1	1.5	1	0.15	㎡	
2	구	후타재 균열(0.3mm미만)	0.2	0.5		8	4.00	m	
3	구	후타재 균열(0.3mm미만)	0.2	0.3		7	2.10	m	
4	구	교명판 망실				1	1.00	EA	
5	구	유간토사퇴적		10.0		1	10.00	m	
6	구	균열부백태	0.2	0.8		4	3.20	m	
7	구	배수구 막힘				1	1.00	EA	
8	구	토사퇴적(배수구주변)		1.5	8.0	1	12.00	㎡	
9	신	균열부백태	0.2	0.5		1	0.50	m	
10	신	균 열(0.3mm이상)	0.3	0.4		1	0.40	m	
11	신	균 열(0.3mm미만)	0.1	0.3		1	0.30	m	
12	신	차수판 덮개 유실				1	1.00	EA	

KEYPLAN

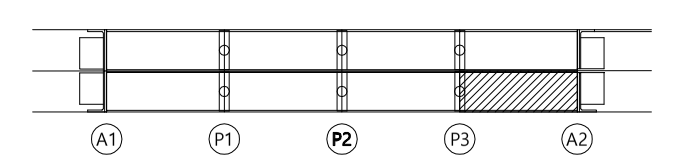

SECTION

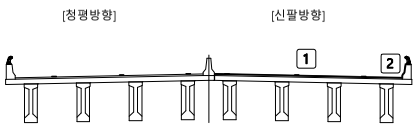

범례

균 열	망상균열	재료분리
편치, 공동	박리, 파손	물고임, 결빙
누수, 습윤부	백 태	퇴적물
철근노출	침 하	열 화
부 식	좌굴, 변형	기 타

발 주 처	의정부국토관리사무소
용 역 명	국도37호선 자작1교(상) 등 8개소 정밀안전점검 용역
도 면 명	자작3교(신팔방향) - 바닥판상면 S4
도 면 번 호	04

ID : 자작3교(신팔방향) - 바닥판하면 S1 외관조사망도

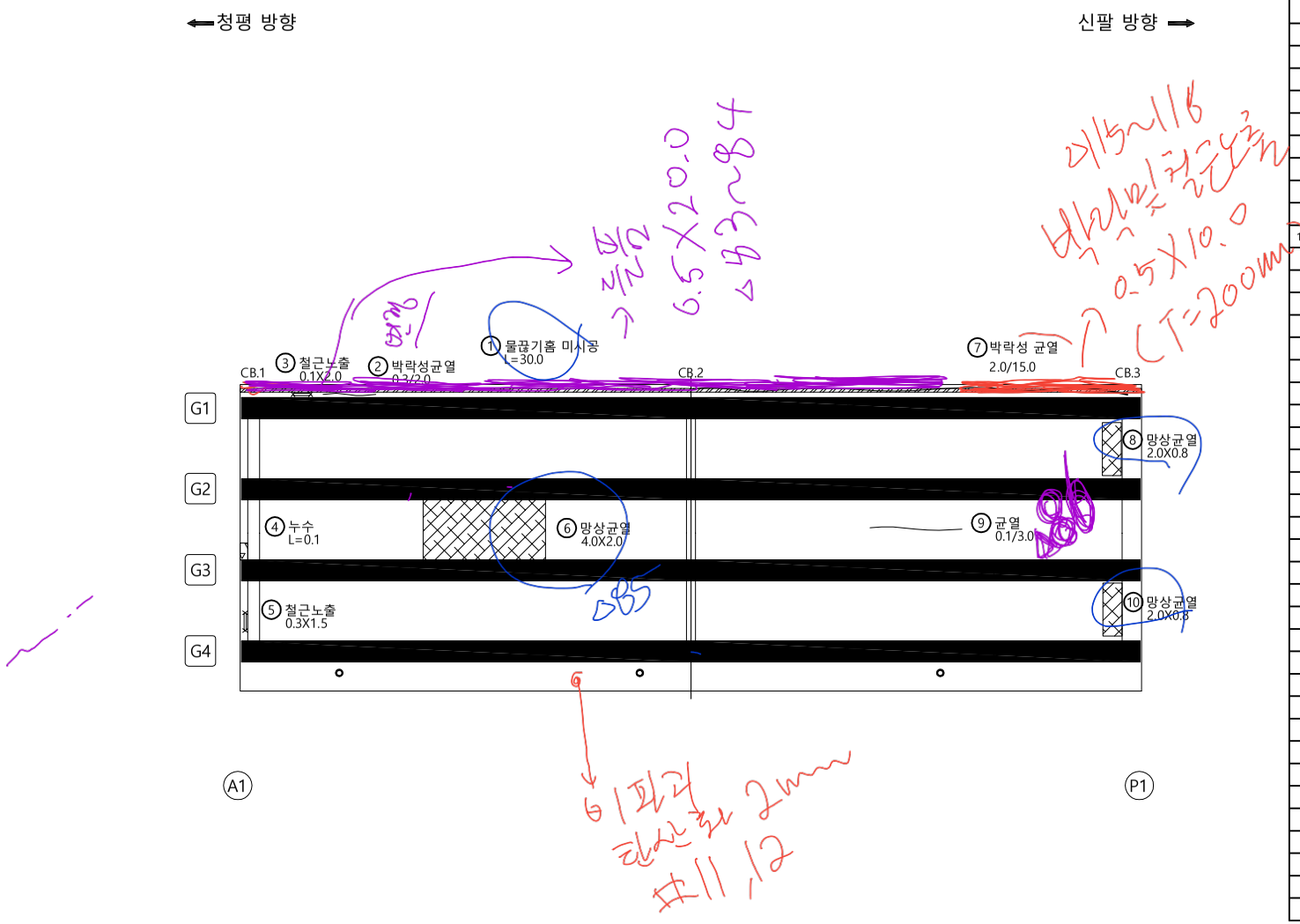

손 상 물 량 표

번호	구분	손상내용	손상현황						비 고
			폭 (mm)	길이 (m)	너비 (m)	개소	물량	단위	
1	구	물끊기홈 미시공		30.0		1	30.00	m	
2	구	박락성 균열	0.3	2.0		1	2.00	m	
3	구	철근노출		0.1	2.0	1	0.20	m²	
4	구	누수		0.1		1	0.10	m	
5	구	철근노출		0.3	1.5	1	0.45	m²	
6	구	망상균열		4.0	2.0	1	8.00	m²	
7	구	박락성 균열	2.0	15.0		1	15.00	m	
8	구	망상균열		2.0	0.8	1	1.60	m²	
9	구	균열(0.3mm미만)	0.1	3.0		1	3.00	m	
10	구	망상균열		2.0	0.8	1	1.60	m²	

KEYPLAN

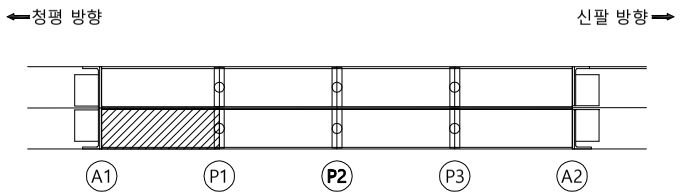

SECTION

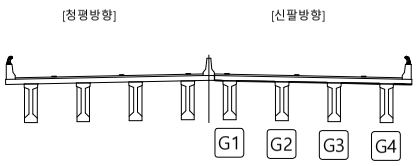

범례

균 열	망상균열	재료분리	
편치, 공동	박리, 파손	물고임, 결빙	
누수, 습윤부	백 태	퇴적물	
철근노출	침 하	열 화	
부 식	좌굴, 변형	기 타	

발 주 처	의정부국토관리사무소
용 역 명	국도37호선 자작1교(상) 등 8개소 정밀안전점검 용역
도 면 명	자작3교(신팔방향) - 바닥판하면 S1
도 면 번 호	05

ID : 자작3교(신팔방향) - 바닥판하면 S2 외관조사망도



손 상 물 량 표

번호	구분	손상내용	손상현황						비 고
			폭 (mm)	길이 (m)	너비 (m)	개소	물량	단위	
1	구	물끊기홈 미시공		30.0		1	30.00	m	
2	구	들뜸		0.5	1.0	1	0.50	m²	
3	구	박락성 균열	1.0	5.0		1	5.00	m	
4	구	박락성 균열	0.3	2.0		1	2.00	m	
5	구	박락		0.1	1.0	1	0.10	m²	
6	구	망상균열		2.0	0.8	1	1.60	m²	
7	구	망상균열		2.0	2.0	1	4.00	m²	
8	구	망상균열		2.0	0.8	1	1.60	m²	
9	구	재료분리		0.5	0.5	2	0.50	m²	
10	신	표면열화		0.2	0.2	1	0.04	m²	

KEYPLAN

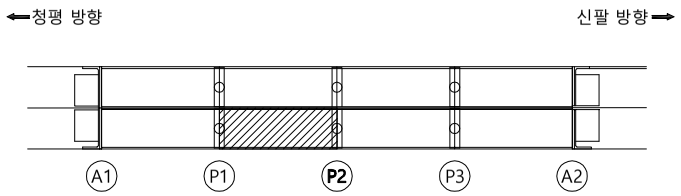

SECTION

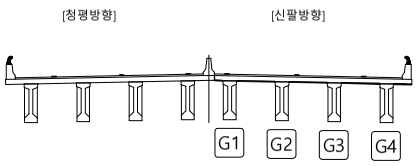

범례

균 열	망상균열	재료분리
편치, 공동	박리, 파손	물고임, 결빙
누수, 습윤부	백 태	퇴적물
철근노출	침 하	열 화
부 식	좌굴, 변형	기 타

발 주 처: 의정부국토관리사무소

용 역 명: 국도37호선 자작1교(상) 등 8개소 정밀안전점검 용역

도 면 명: 자작3교(신팔방향) - 바닥판하면 S2

도 면 번 호: 06

ID : 자작3교(신팔방향) - 바닥판하면 S3 외관조사망도

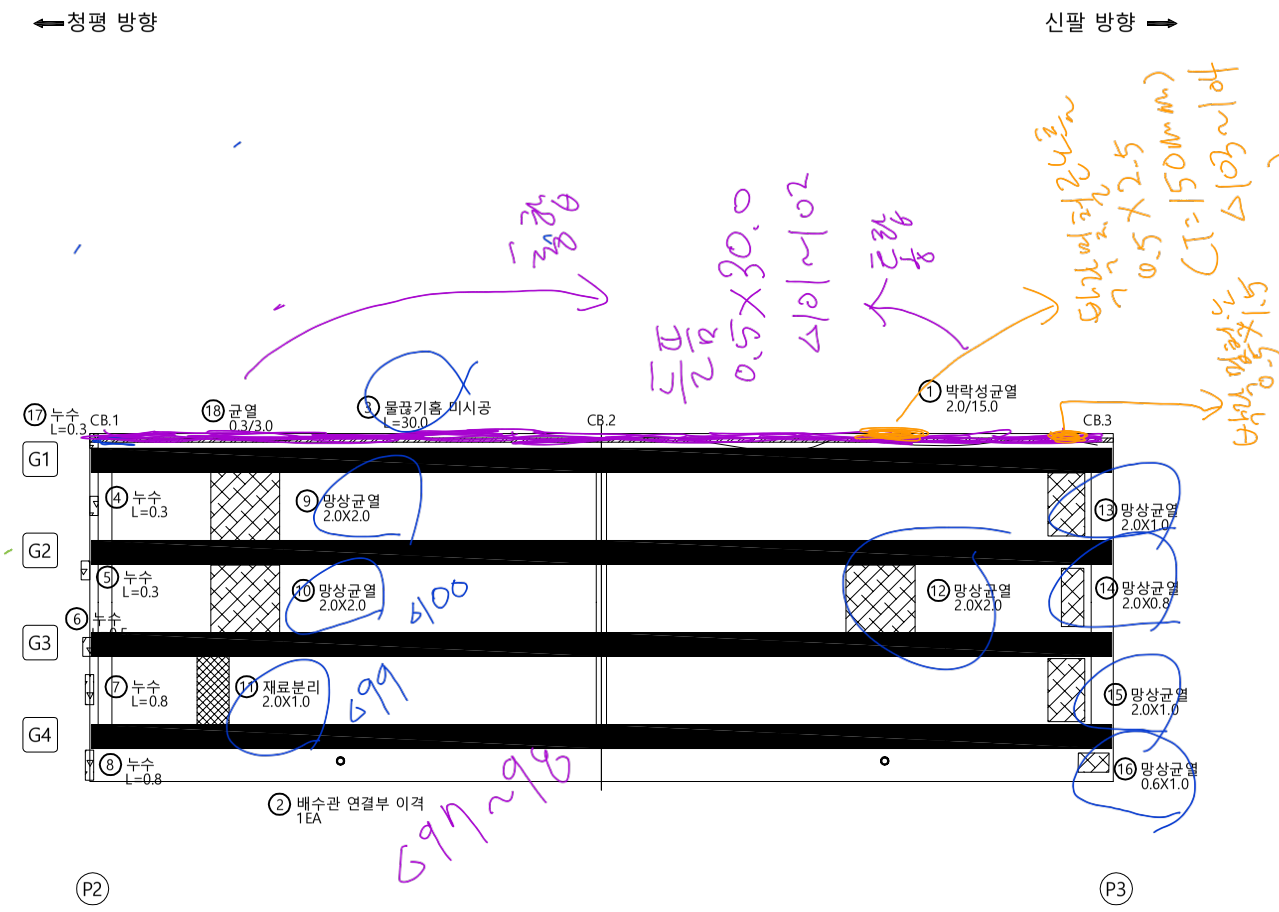

손 상 물 량 표

번호	구분	손상내용	손상현황						비 고
			폭 (mm)	길이 (m)	너비 (m)	개소	물량	단위	
1	구	박락성 균열	2.0	15.0		1	15.00	m	
2	구	배수관 연결부 이격				1	1.00	EA	
3	구	물끊기홈 미시공		30.0		1	30.00	m	
4	구	누수		0.3		1	0.30	m	
5	구	누수		0.3		1	0.30	m	
6	구	누수		0.5		1	0.50	m	
7	구	누수		0.8		1	0.80	m	
8	구	누수		0.8		1	0.80	m	
9	구	망상균열		2.0	2.0	1	4.00	m'	
10	구	망상균열		2.0	2.0	1	4.00	m'	
11	구	재료분리		2.0	1.0	1	2.00	m'	
12	구	망상균열		2.0	2.0	1	4.00	m'	
13	구	망상균열		2.0	1.0	1	2.00	m'	
14	구	망상균열		2.0	0.8	1	1.60	m'	
15	구	망상균열		2.0	1.0	1	2.00	m'	
16	구	망상균열		0.6	1.0	1	0.60	m'	
17	구	누수		0.3		1	0.30	m	
18	구	균 열(0.3mm이상)	0.3	3.0		1	3.00	m	

KEYPLAN

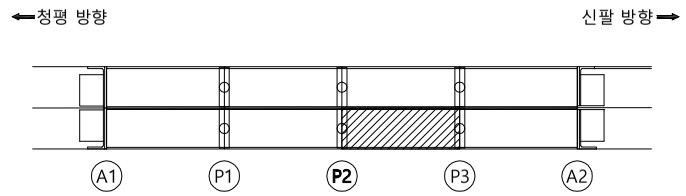

SECTION

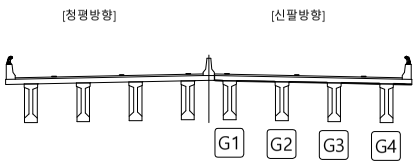

범례

균 열	망상균열	재료분리
편치, 공동	박리, 파손	물고임, 결빙
누수, 습윤부	백 태	퇴적물
철근노출	침 하	열 화
부 식	좌굴, 변형	기 타

발 주 처	의정부국토관리사무소
용 역 명	국도37호선 자작1교(상) 등 8개소 정밀안전점검 용역
도 면 명	자작3교(신팔방향) - 바닥판하면 S3
도 면 번 호	07

ID : 자작3교(신팔방향) - 바닥판하면 S4 외관조사망도

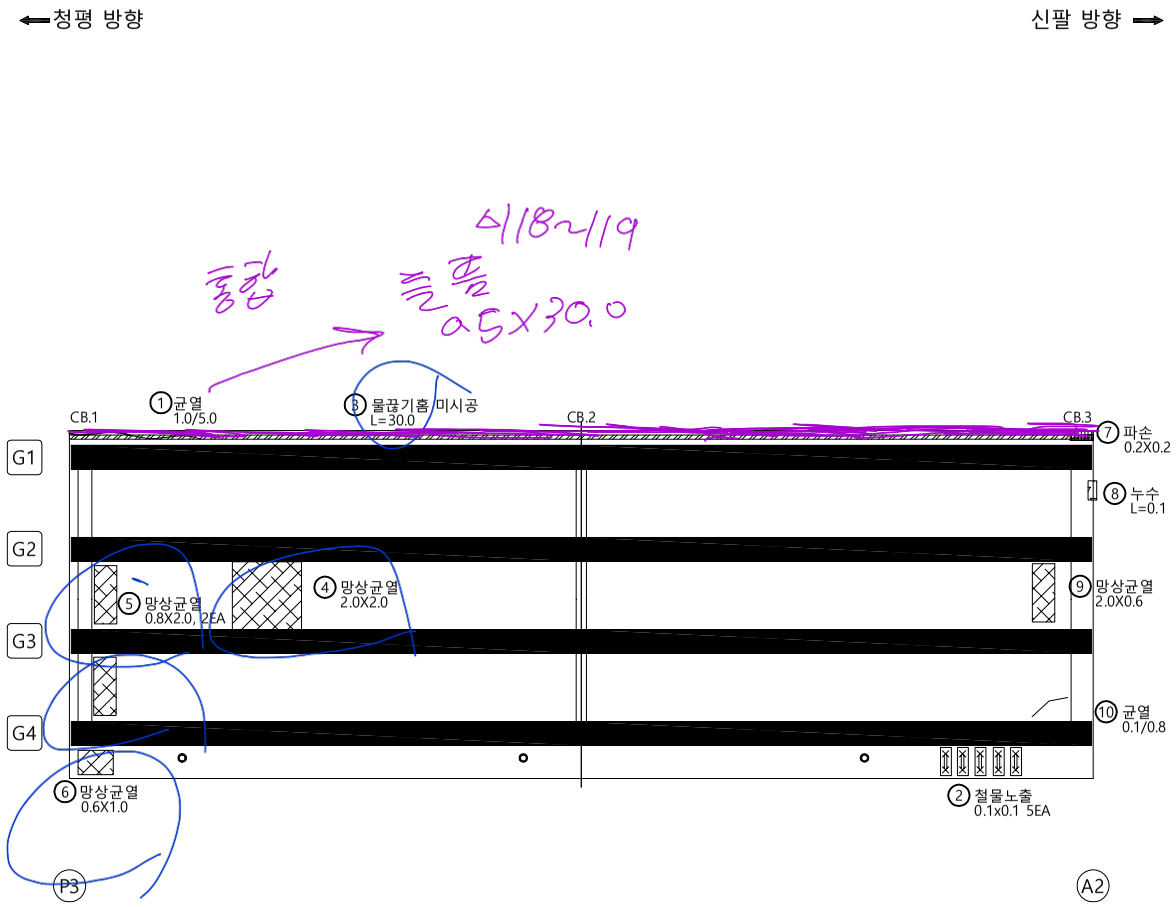

손 상 물 량 표

번호	구분	손상내용	손상현황						비 고
			폭 (mm)	길이 (m)	너비 (m)	개소	물량	단위	
1	구	균 열(0.3mm이상)	1.0	5.0		1	5.00	m	
2	구	철물노출		0.1	0.1	5	0.05	m²	
3	구	물끊기홈 미시공		30.0		1	30.00	m	
4	구	망상균열		2.0	2.0	1	4.00	m²	
5	구	망상균열		0.8	2.0	2	3.20	m²	
6	구	망상균열		0.6	1.0	1	0.60	m²	
7	구	파손		0.2	0.2	1	0.04	m²	
8	구	누수		0.1		1	0.10	m	
9	구	망상균열		2.0	0.6	1	1.20	m²	
10	구	균 열(0.3mm미만)	0.1	0.8		1	0.80	m	

KEYPLAN

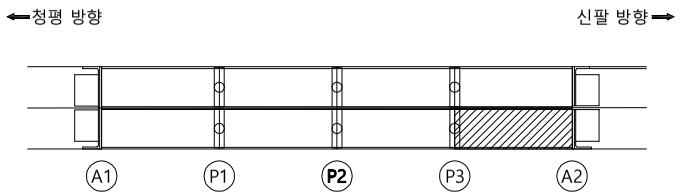

SECTION

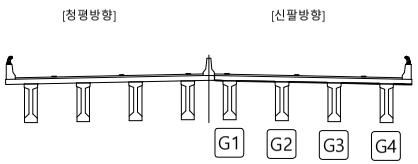

범례

균 열	망상균열	재료분리
편치, 공동	박리, 파손	물고임, 결빙
누수, 습윤부	백 태	퇴적물
철근노출	침 하	열 화
부 식	좌굴, 변형	기 타

발 주 처: 의정부국토관리사무소

용 역 명: 국도37호선 자작1교(상) 등 8개소 정밀안전점검 용역

도 면 명: 자작3교(신팔방향) - 바닥판하면 S4

도 면 번 호: 08

ID : 자작3교(신팔방향) - 거더 S1(G1~G4) 외관조사망도

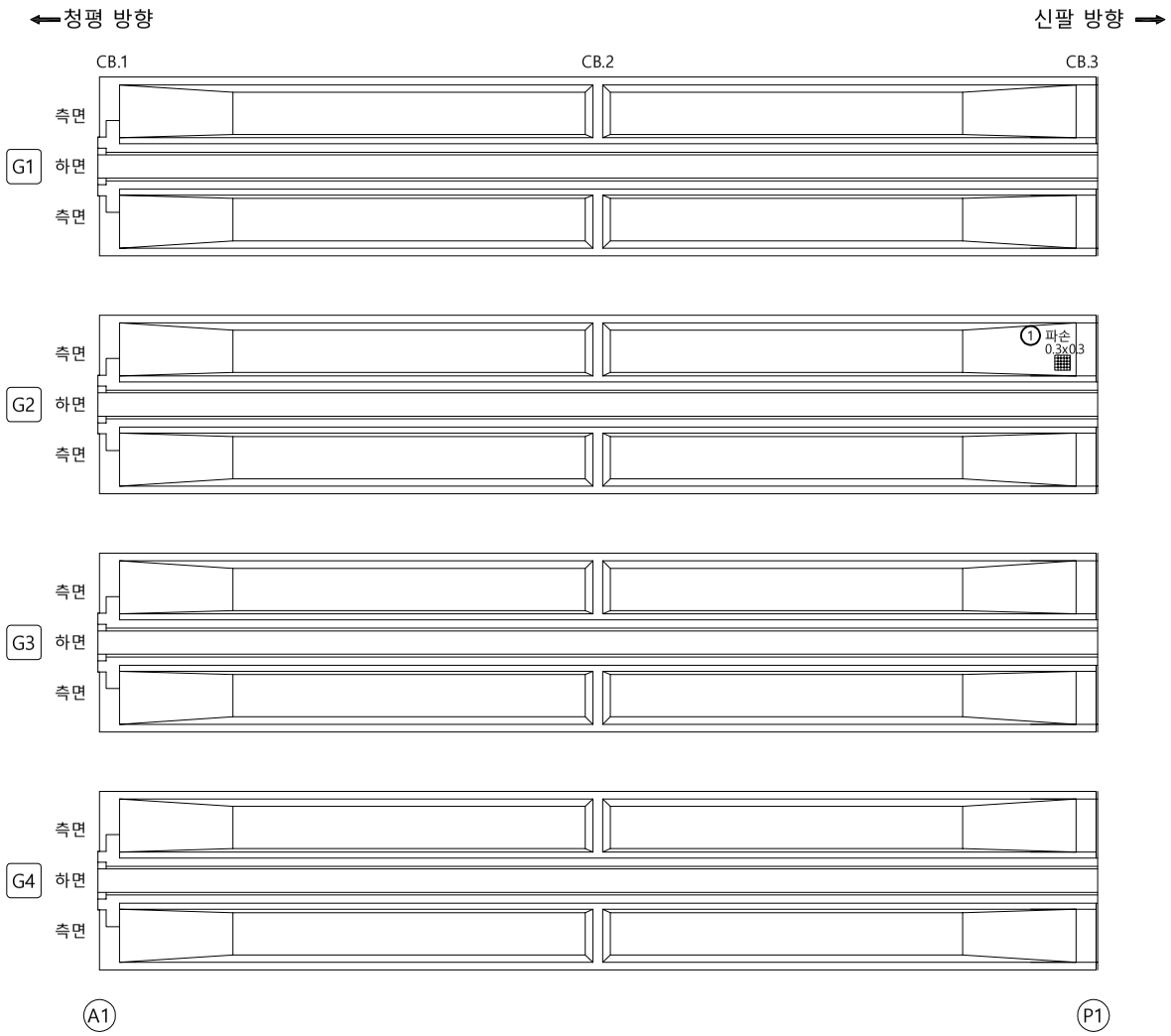

손 상 물 량 표

번호	구분	손상내용	손상현황						비 고
			폭 (mm)	길이 (m)	너비 (m)	개소	물량	단위	
1	구	파손		0.3	0.1	1	0.03	m³	

KEYPLAN

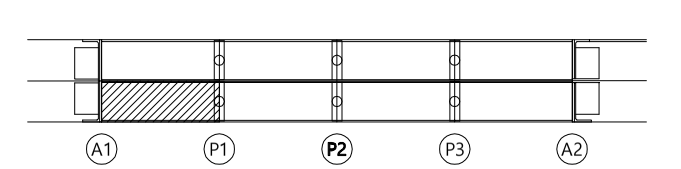

SECTION

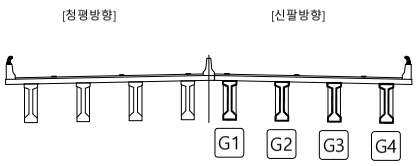

범례

균 열	망상균열	재료분리
펀치, 공동	박리, 파손	물고임, 결빙
누수, 습윤부	백 태	퇴적물
철근노출	침 하	열 화
부 식	좌굴, 변형	기 타

발 주 처	의정부국토관리사무소
용 역 명	국도37호선 자작1교(상) 등 8개소 정밀안전점검 용역
도 면 명	자작3교(신팔방향) - 거더 S1(G1~G4)
도 면 번 호	09

ID : 자작3교(신팔방향) - 거더 S2(G1~G4) 외관조사망도

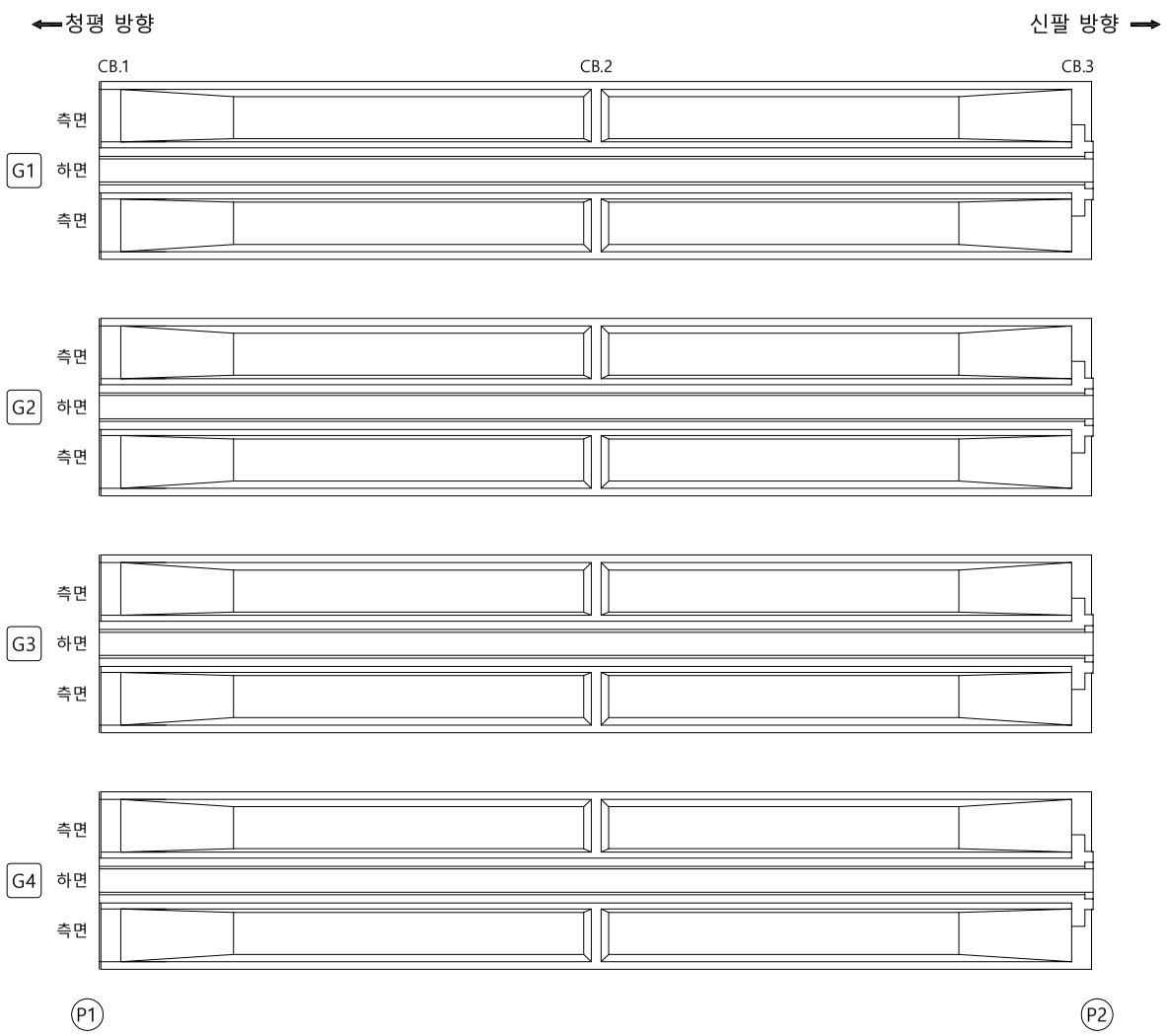

손 상 물 량 표

번호	구분	손상내용	손상현황						비 고
			폭 (mm)	길이 (m)	너비 (m)	개소	물량	단위	

KEYPLAN

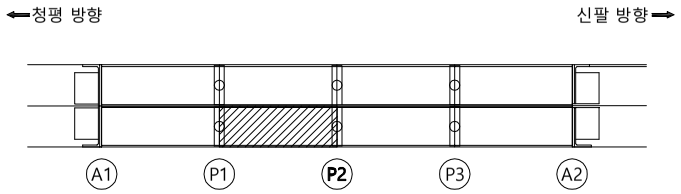

SECTION

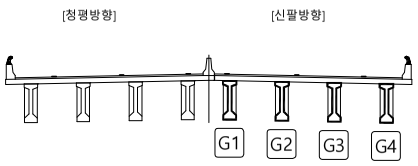

범례

균 열	망상균열	재료분리	
편치, 공동	박리, 파손	물고임, 결빙	
누수, 습윤부	백 태	퇴적물	
철근노출	침 하	열 화	
부 식	좌굴, 변형	기 타	

발 주 처: 의정부국토관리사무소

용 역 명: 국도37호선 자작1교(상) 등 8개소 정밀안전점검 용역

도 면 명: 자작3교(신팔방향) - 거더 S2(G1~G4)

도 면 번 호: 10

ID : 자작3교(신팔방향) - 거더 S3(G1~G4) 외관조사망도

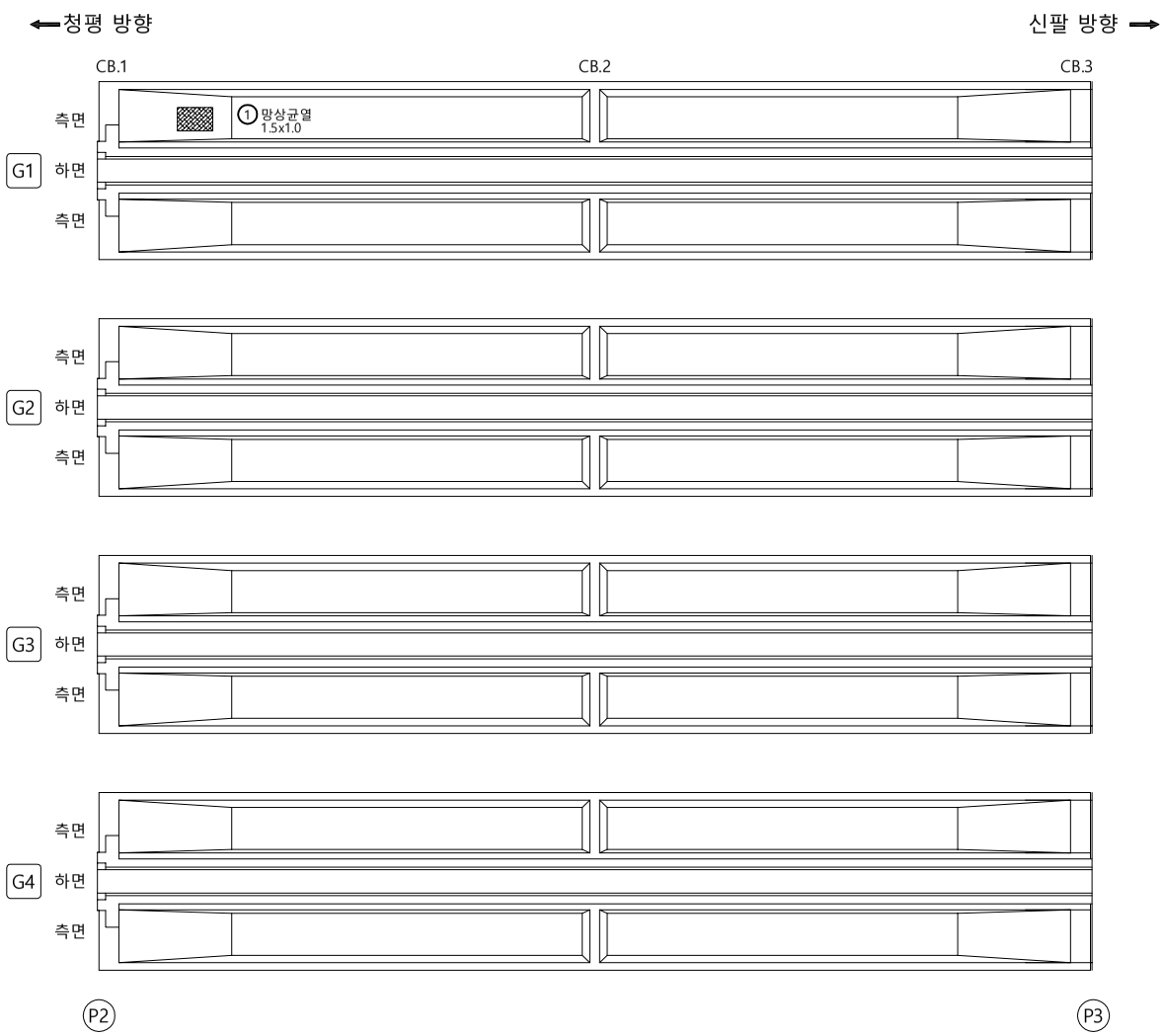

손 상 물 량 표

번호	구분	손상내용	손상현황						비 고
			폭 (mm)	길이 (m)	너비 (m)	개소	물량	단위	
1	구	망상균열		1.5	1.0	1	1.50	㎡	

KEYPLAN

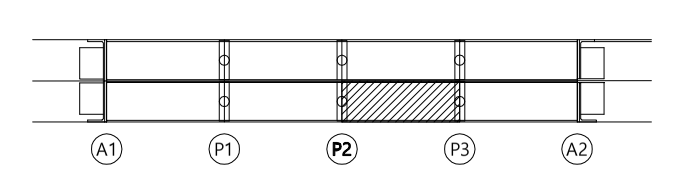

SECTION

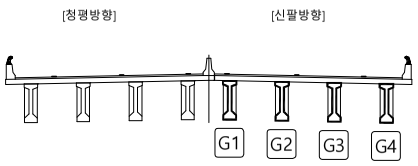

범례

균 열	망상균열	재료분리
편치, 공동	박리, 파손	물고임, 결빙
누수, 습윤부	백 태	퇴적물
철근노출	침 하	열 화
부 식	좌굴, 변형	기 타

발 주 처: 의정부국토관리사무소

용 역 명: 국도37호선 자작1교(상) 등 8개소 정밀안전점검 용역

도 면 명: 자작3교(신팔방향) - 거더 S3(G1~G4)

도 면 번 호

ID : 자작3교(신팔방향) - 거더 S4(G1~G4) 외관조사망도



손 상 물 량 표

번호	구분	손상내용	손상현황						비 고
			폭 (mm)	길이 (m)	너비 (m)	개소	물량	단위	

KEYPLAN

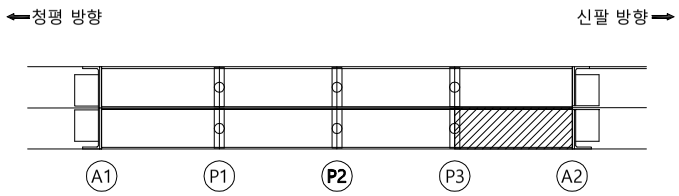

SECTION

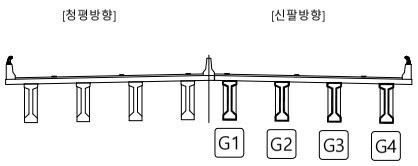

범례

균 열	망상균열	재료분리	
편치, 공동	박리, 파손	물고임, 결빙	
누수, 습윤부	백 태	퇴적물	
철근노출	침 하	열 화	
부 식	좌굴, 변형	기 타	

발 주 처	의정부국토관리사무소
용 역 명	국도37호선 자작1교(상) 등 8개소 정밀안전점검 용역
도 면 명	자작3교(신팔방향) - 거더 S4(G1~G4)
도 면 번 호	12

ID : 자작3교(신팔방향) - 가로보 S1 외관조사망도

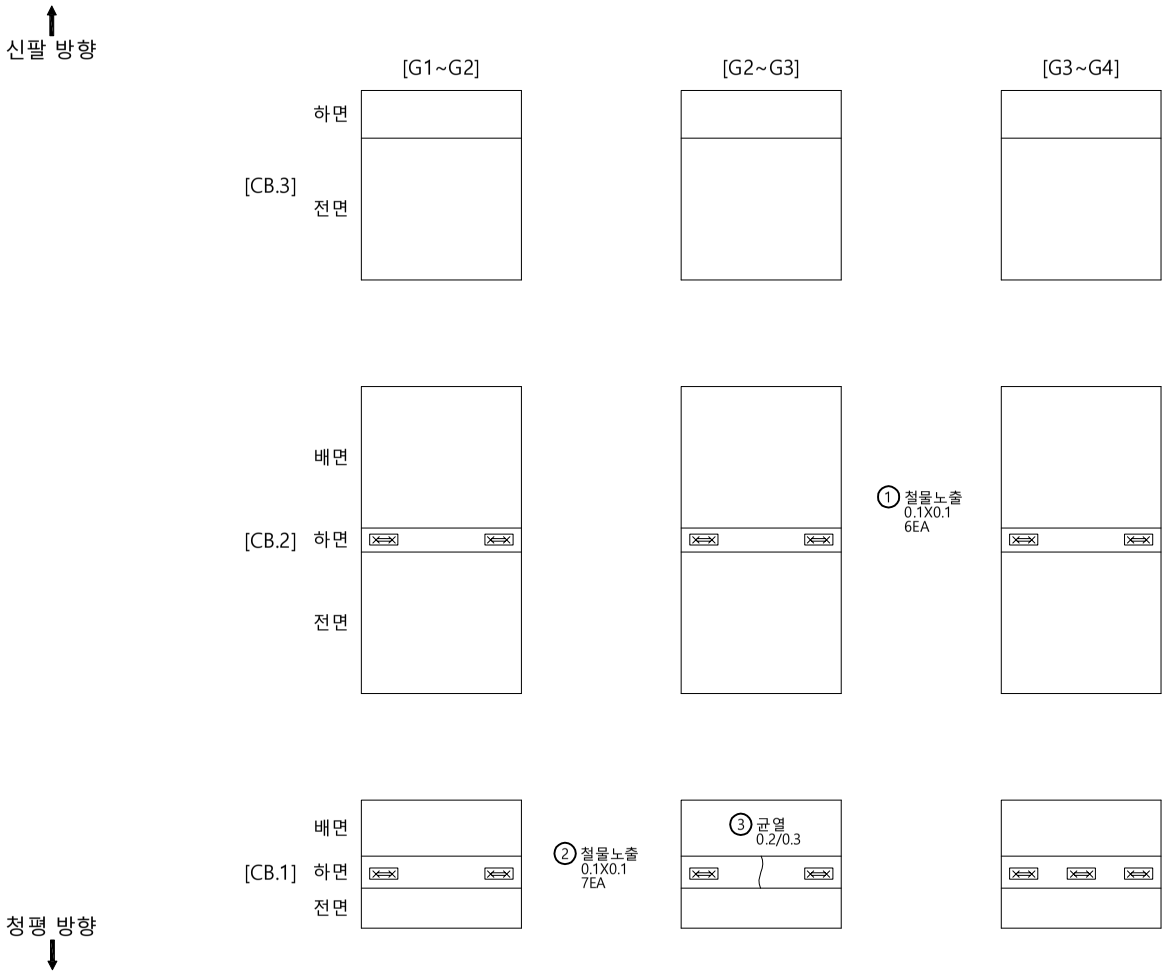

손 상 물 량 표

번호	구분	손상내용	손상현황						비 고
			폭 (mm)	길이 (m)	너비 (m)	개소	물량	단위	
1	구	철물노출		0.1	0.1	6	0.06	m³	
2	구	철물노출		0.1	0.1	7	0.07	m³	
3	구	균 열(0.3mm미만)	0.2	0.3		1	0.30	m	

KEYPLAN

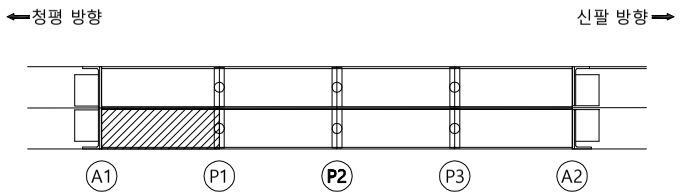

SECTION

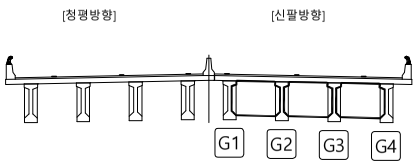

범례

균 열	망상균열	재료분리
편치, 공동	박리, 파손	물고임, 결빙
누수, 습윤부	백 태	퇴적물
철근노출	침 하	열 화
부 식	좌굴, 변형	기 타

발 주 처: 의정부국토관리사무소

용 역 명: 국도37호선 자작1교(상) 등 8개소 정밀안전점검 용역

도 면 명: 자작3교(신팔방향) - 가로보 S1

도 면 번 호

ID : 자작3교(신팔방향) - 가로보 S2 외관조사망도

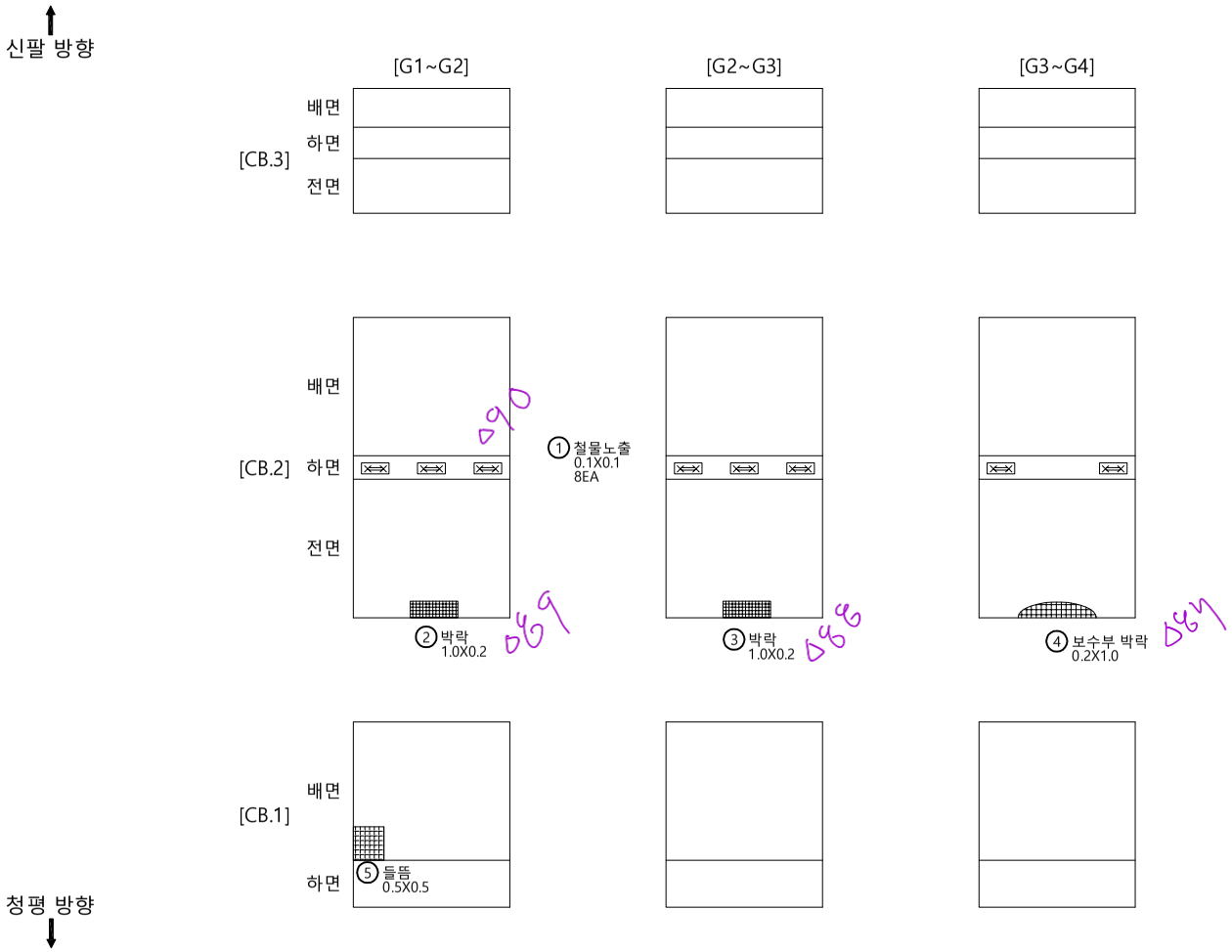

손 상 물 량 표

번호	구분	손상내용	손상현황						비 고
			폭 (mm)	길이 (m)	너비 (m)	개소	물량	단위	
1	구	철물노출		0.1	0.1	8	0.08	m²	
2	구	박락		1.0	0.2	1	0.20	m²	
3	구	박락		1.0	0.2	1	0.20	m²	
4	구	보수부 박락		0.2	1.0	1	0.20	m²	
5	구	들뜸		0.5	0.5	1	0.25	m²	

KEYPLAN

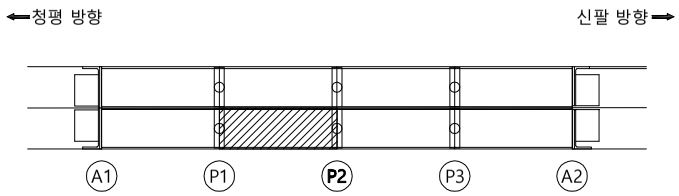

SECTION

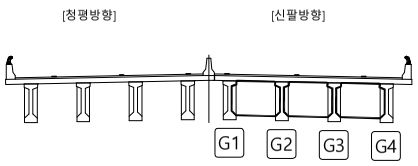

범례

균 열	망상균열	재료분리
편치, 공동	박리, 파손	물고임, 결빙
누수, 습윤부	백 태	퇴적물
철근노출	침 하	열 화
부 식	좌굴, 변형	기 타

발 주 처	의정부국토관리사무소
용 역 명	국도37호선 자작1교(상) 등 8개소 정밀안전점검 용역
도 면 명	자작3교(신팔방향) - 가로보 S2
도 면 번 호	14

ID : 자작3교(신팔방향) - 가로보 S3 외관조사망도

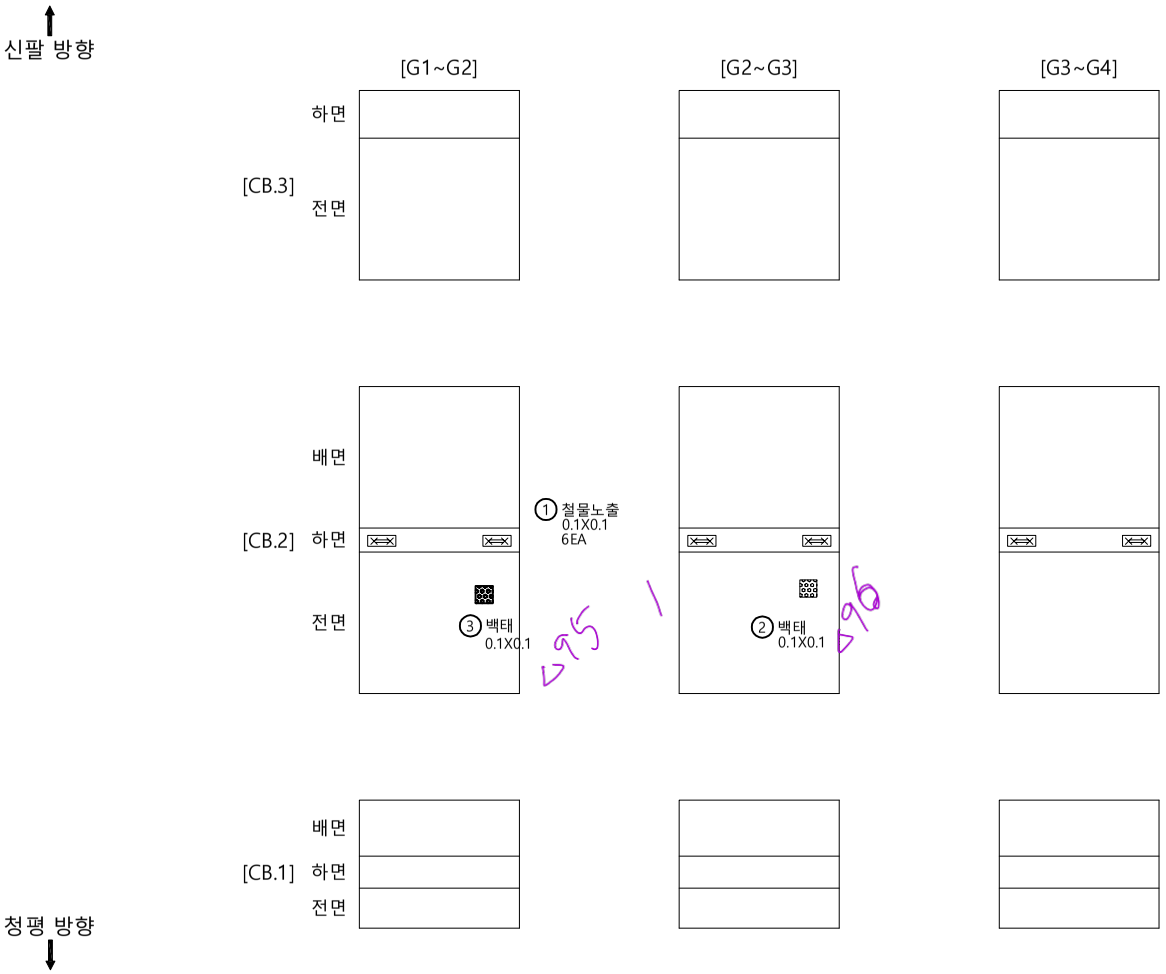

손 상 물 량 표

번호	구분	손상내용	손상현황						비 고
			폭 (mm)	길이 (m)	너비 (m)	개소	물량	단위	
1	구	철물노출		0.1	0.1	6	0.06	m²	
2	구	백태		0.1	0.1	1	0.01	m²	
3	신	백태		0.1	0.1	1	0.01	m²	

KEYPLAN

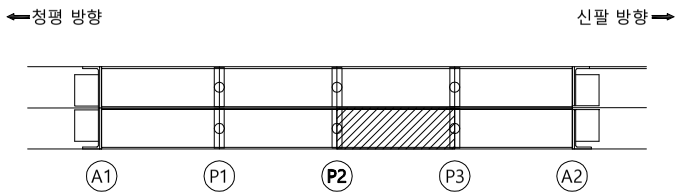

SECTION

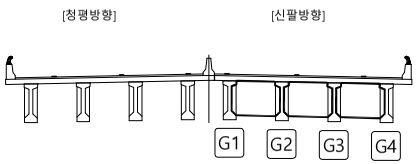

범례

균 열	망상균열	재료분리	
편치, 공동	박리, 파손	물고임, 결빙	
누수, 습윤부	백 태	퇴적물	
철근노출	침 하	열 화	
부 식	좌굴, 변형	기 타	

발 주 처	의정부국토관리사무소
용 역 명	국도37호선 자작1교(상) 등 8개소 정밀안전점검 용역
도 면 명	자작3교(신팔방향) - 가로보 S3
도 면 번 호	

ID : 자작3교(신팔방향) - 가로보 S4 외관조사망도

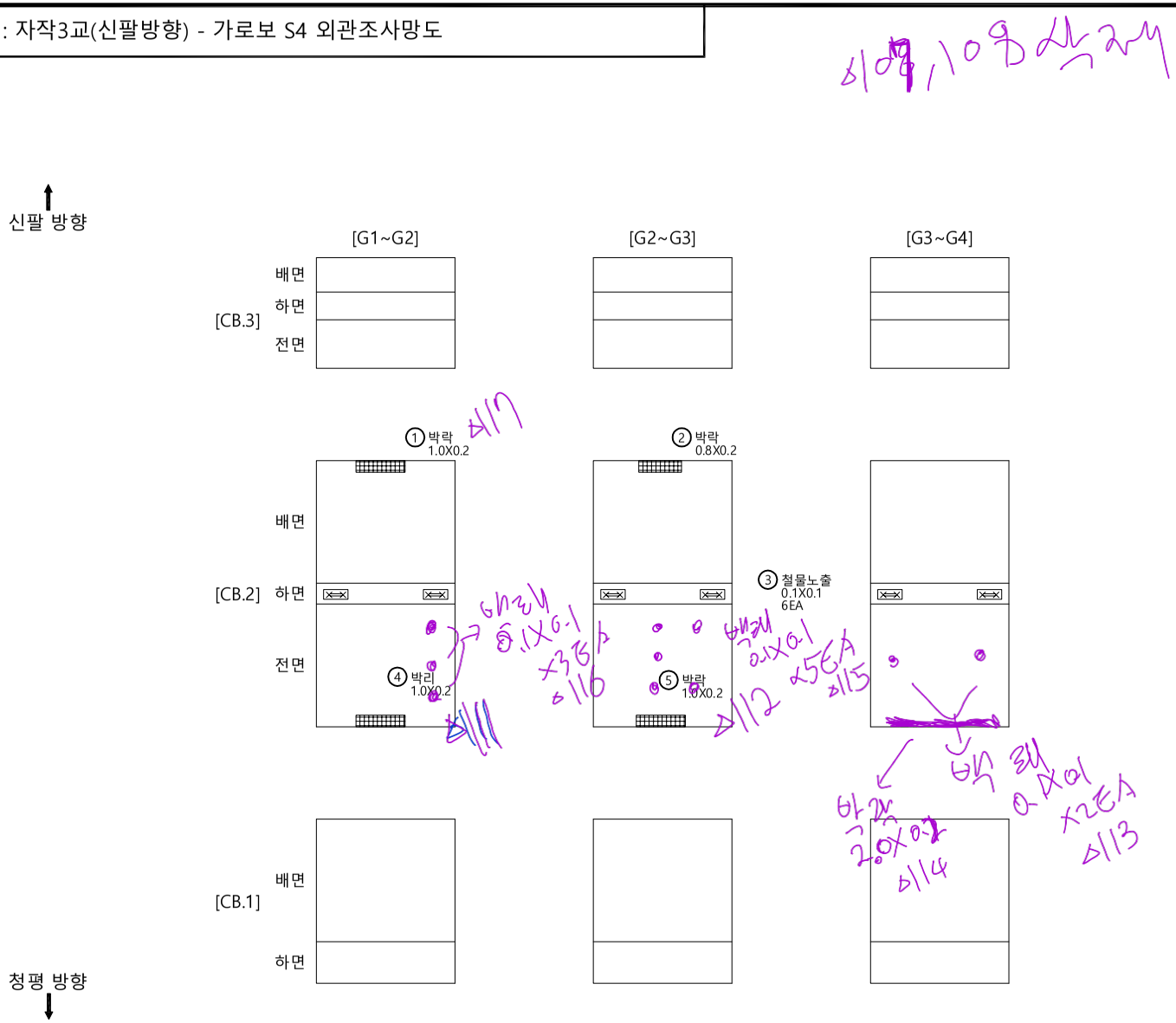

손 상 물 량 표

번호	구분	손상내용	손상현황						비 고
			폭 (mm)	길이 (m)	너비 (m)	개소	물량	단위	
1	구	박락		1.0	0.2	1	0.20	m²	
2	구	박락		0.8	0.2	1	0.16	m²	
3	구	철물노출		0.1	0.1	6	0.06	m²	
4	구	박리		1.0	0.2	1	0.20	m²	
5	구	박락		1.0	0.2	1	0.20	m²	

KEYPLAN

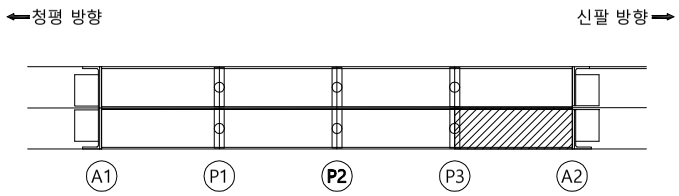

SECTION

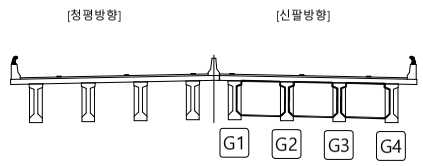

범례

균 열	망상균열	재료분리	
편치, 공동	박리, 파손	물고임, 결빙	
누수, 습윤부	백 태	퇴적물	
철근노출	침 하	열 화	
부 식	좌굴, 변형	기 타	

발 주 처: 의정부국토관리사무소

용 역 명: 국도37호선 자작1교(상) 등 8개소 정밀안전점검 용역

도 면 명: 자작3교(신팔방향) - 가로보 S4

도 면 번 호: 16

ID : 자작3교(신팔방향) - 교대 A1 외관조사망도

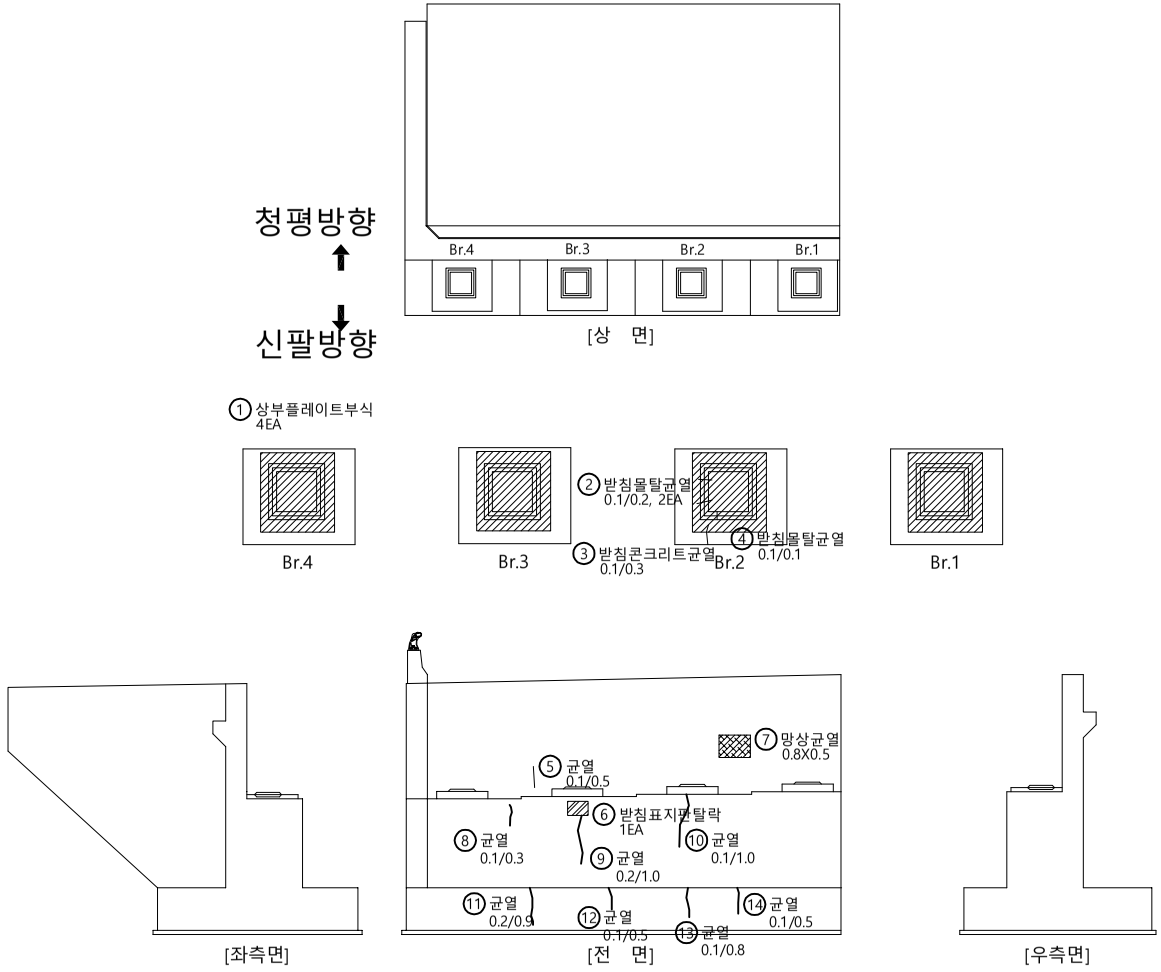

손 상 물 량 표

번호	구분	손상내용	손상현황						비 고
			폭 (mm)	길이 (m)	너비 (m)	개소	물량	단위	
1	구	상부 플레이트 표면부식				4	4.00	EA	
2	구	받침 몰탈 균열(0.3mm미만)	0.1	0.2		2	0.40	m	
3	구	받침 몰탈 균열(0.3mm미만)	0.1	0.3		1	0.30	m	
4	구	받침 몰탈 균열(0.3mm미만)	0.1	0.1		1	0.10	m	
5	구	균 열(0.3mm미만)	0.1	0.5		1	0.50	m	
6	구	받침 표지판 탈락		0.8	0.5	1	0.40	m²	
7	구	망상균열		0.8	0.5	1	0.40	m²	
8	신	균 열(0.3mm미만)	0.1	0.3		1	0.30	m	
9	신	균 열(0.3mm미만)	0.2	1.0		1	1.00	m	
10	신	균 열(0.3mm미만)	0.1	1.0		1	1.00	m	
11	신	균 열(0.3mm미만)	0.2	0.9		1	0.90	m	
12	신	균 열(0.3mm미만)	0.1	0.5		1	0.50	m	
13	신	균 열(0.3mm미만)	0.1	0.8		1	0.80	m	
14	신	균 열(0.3mm미만)	0.1	0.5		1	0.50	m	

KEYPLAN

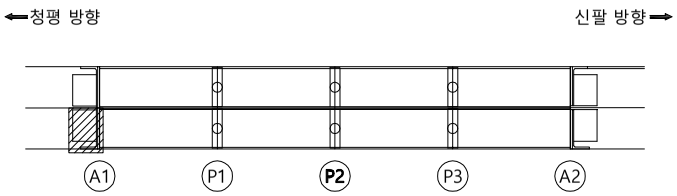

SECTION

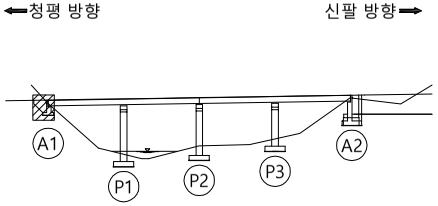

범례

균 열	망상균열	재료분리
편치, 공동	박리, 파손	물고임, 결빙
누수, 습윤부	백 태	퇴적물
철근노출	침 하	열 화
부 식	좌굴, 변형	기 타

발 주 처: 의정부국토관리사무소

용 역 명: 국도37호선 자작1교(상) 등 8개소 정밀안전점검 용역

도 면 명: 자작3교(신팔방향) - 교대 A1

도 면 번 호

ID : 자작3교(신팔방향) - 교각 P1 외관조사망도

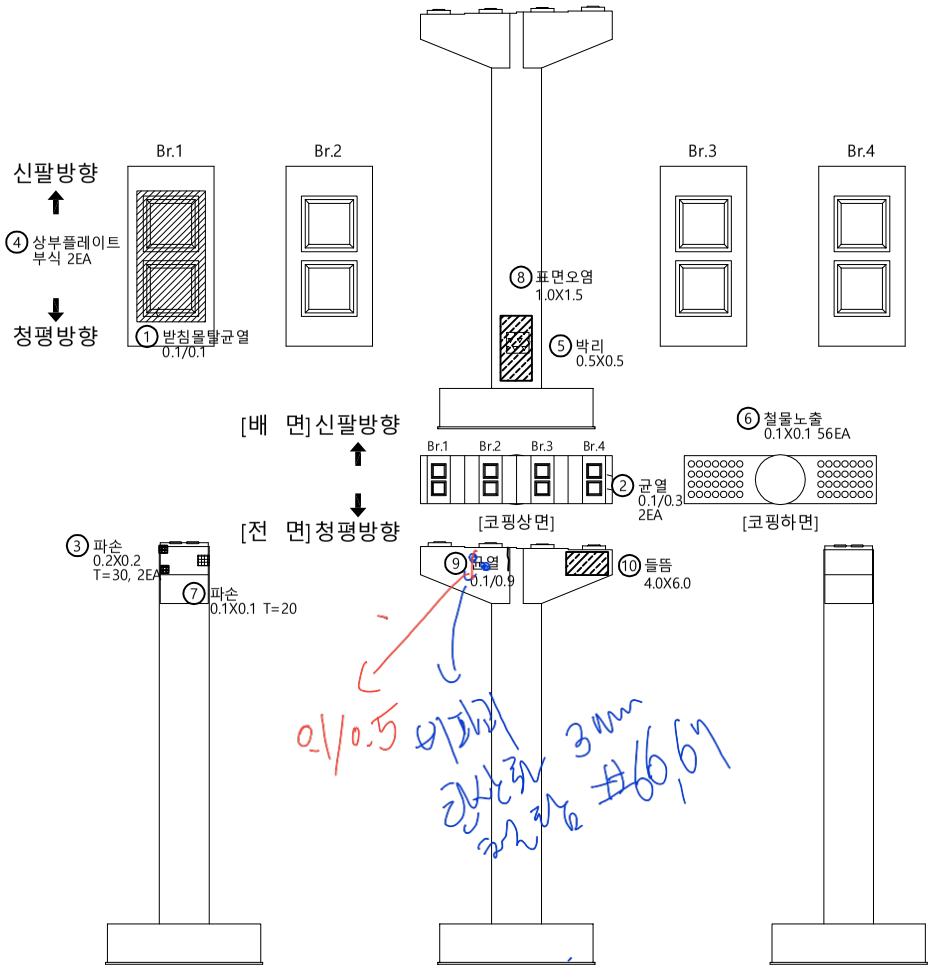

손 상 물 량 표

번호	구분	손상내용	손상현황						비 고
			폭 (mm)	길이 (m)	너비 (m)	개소	물량	단위	
1	구	받침 몰탈 균열(0.3mm미만)	0.1	0.1		1	0.10	m	
2	구	균 열(0.3mm미만)	0.1	0.3		2	0.60	m	
3	구	파손		0.2	0.2	2	0.08	m²	t=30
4	구	상부 플레이트 표면부식				2	2.00	EA	
5	구	박리		0.5	0.5	1	0.25	m²	
6	구	철물노출		0.1	0.1	56	0.56	m²	
7	구	파손		0.1	0.1	1	0.01	m²	t=20
8	신	표면오염		1.0	1.5	1	1.50	m²	
9	신	균 열(0.3mm미만)	0.1	0.9		1	0.90	m	
10	신	들뜸		4.0	6.0	1	24.00	m²	

KEYPLAN

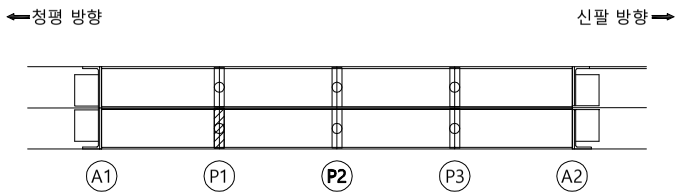

SECTION

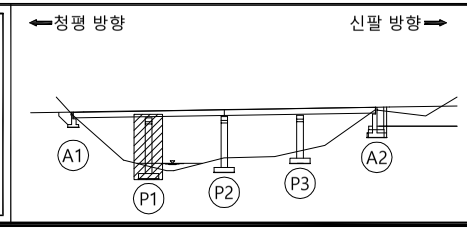

범례

균 열	망상균열	재료분리
펀치, 공동	박리, 파손	물고임, 결빙
누수, 습윤부	백 태	퇴적물
철근노출	침 하	열 화
부 식	좌굴, 변형	기 타

발 주 처: 의정부국토관리사무소

용 역 명: 국도37호선 자작1교(상) 등 8개소 정밀안전점검 용역

도 면 명: 자작3교(신팔방향) - 교각 P1

도 면 번 호: 18

ID : 자작3교(신팔방향) - 교각 P2 외관조사망도

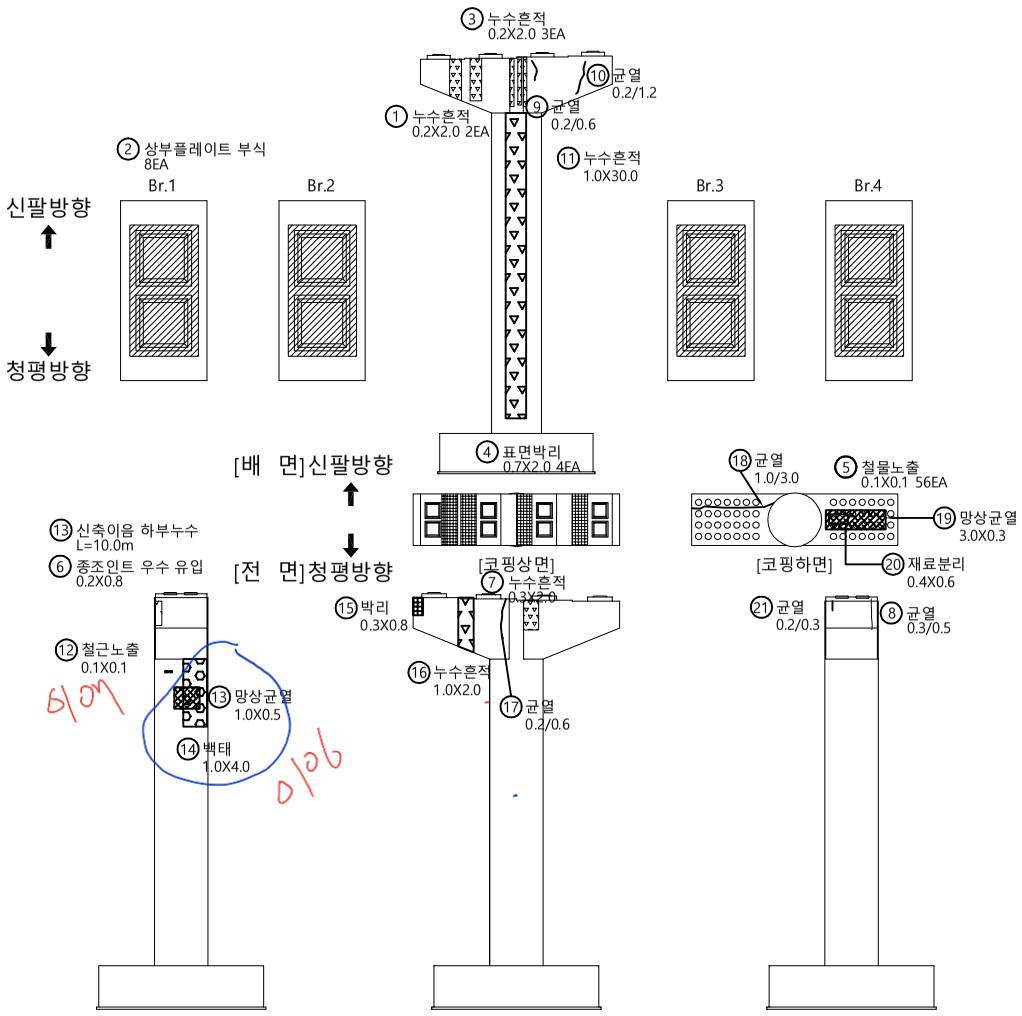

손 상 물 량 표

번호	구분	손상내용	손상현황						비 고
			폭 (mm)	길이 (m)	너비 (m)	개소	물량	단위	
1	구	누수흔적		0.2	2.0	2	0.80	㎡	
2	구	상부 플레이트 표면부식				8	8.00	EA	
3	구	누수흔적		0.2	2.0	3	1.20	㎡	
4	구	표면박리		0.7	2.0	4	5.60	㎡	
5	구	철물노출		0.1	0.1	56	0.56	㎡	
6	구	종조인트 우수유입		0.2	0.8	1	0.16	㎡	
7	구	누수흔적		0.3	2.0	1	0.60	㎡	
8	구	균열(0.3mm이상)	0.3	0.5		1	0.50	m	
9	신	균열(0.3mm미만)	0.2	0.6		1	0.60	m	
10	신	균열(0.3mm미만)	0.2	1.2		1	1.20	m	
11	신	누수흔적		1.0	30.0	1	30.00	㎡	
12	신	철근노출		0.1	0.1	1	0.01	㎡	
13	신	망상균열		1.0	0.5	1	0.50	㎡	
14	신	백태		1.0	4.0	1	4.00	㎡	
15	신	박리		0.3	0.8	1	0.24	㎡	
16	신	누수흔적		1.0	2.0	1	2.00	㎡	
17	신	균열(0.3mm미만)	0.2	0.6		1	0.60	m	
18	신	균열(0.3mm이상)	0.1	3.0		1	3.00	m	
19	신	망상균열		3.0	0.3	1	0.90	㎡	
20	신	재료분리		0.4	0.6	1	0.24	㎡	
21	신	균열(0.3mm미만)	0.2	0.3		1	0.30	m	

KEYPLAN

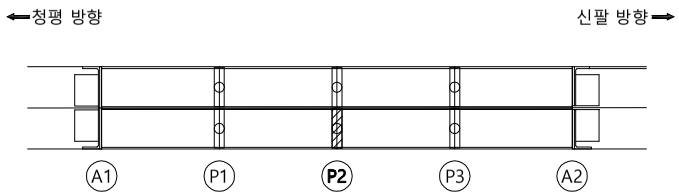

SECTION

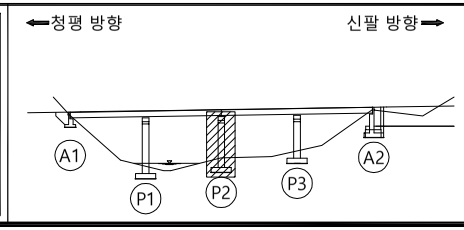

범례

균 열	망상균열	재료분리
펀치, 공동	박리, 파손	물고임, 결빙
누수, 습윤부	백 태	퇴적물
철근노출	침 하	열 화
부 식	좌굴, 변형	기 타

발 주 처: 의정부국토관리사무소

용 역 명: 국도37호선 자작1교(상) 등 8개소 정밀안전점검 용역

도 면 명: 자작3교(신팔방향) - 교각 P2

도 면 번 호: 19

ID : 자작3교(신팔방향) - 교각 P3 외관조사망도

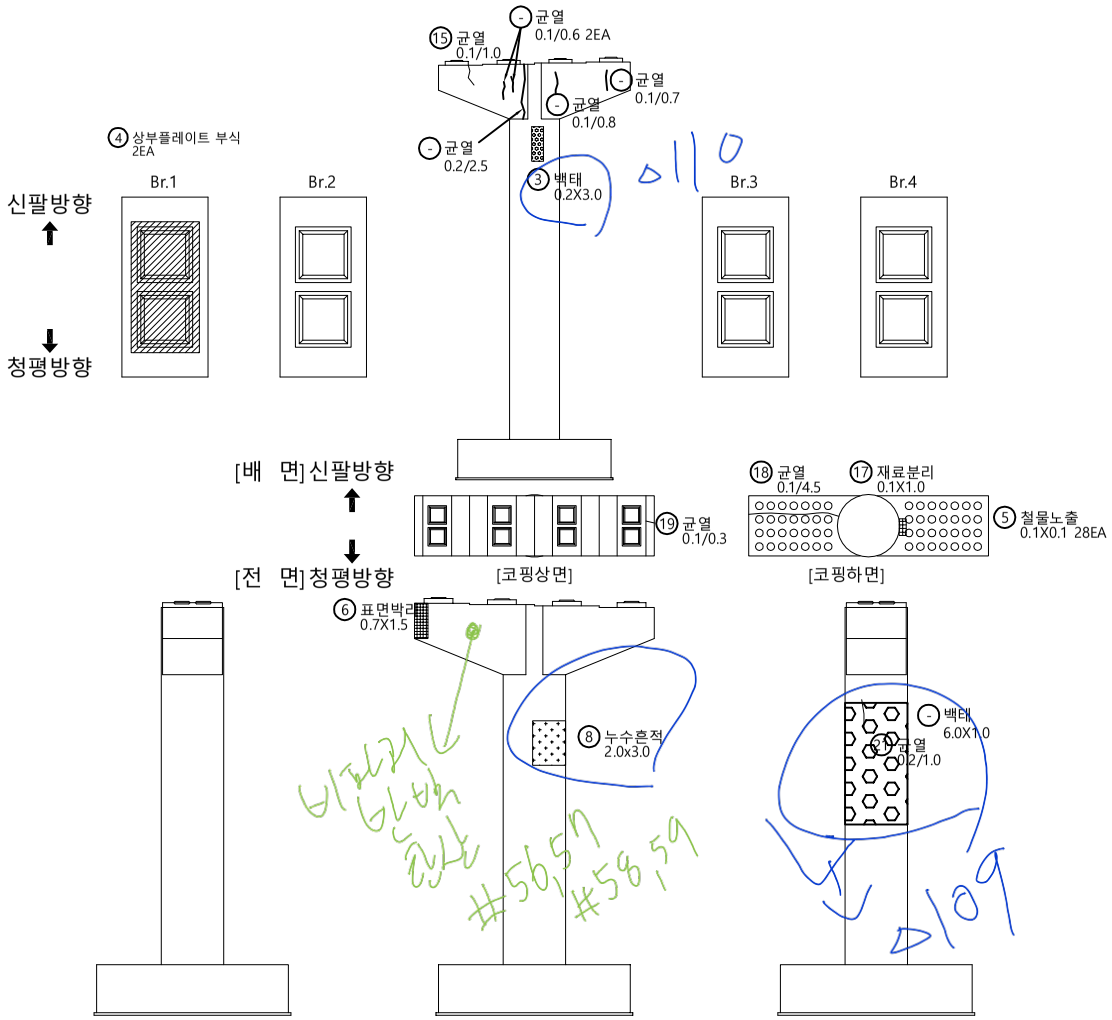

손 상 물 량 표

번호	구분	손상내용	손상현황						비 고
			폭 (mm)	길이 (m)	너비 (m)	개소	물량	단위	
1	구	상부 플레이트 표면부식				2	2.00	EA	
2	구	백태		0.2	3.0	1	0.60	m'	
3	구	균열(0.3mm미만)	0.1	1.0		1	1.00	m	
4	구	표면박리		0.7	1.5	1	1.05	m'	
5	구	누수흔적		2.0	3.0	1	6.00	m'	
6	구	철물노출		0.1	0.1	28	0.28	m'	
7	구	균열(0.3mm미만)	0.1	0.3		1	0.30	m	
8	구	균열(0.3mm미만)	0.1	4.5		1	4.50	m	
9	구	재료분리		0.1	1.0	1	0.10	m'	
10	구	균열(0.3mm미만)	0.2	1.0		1	1.00	m	
11	신	균열(0.3mm미만)	0.1	0.6		2	1.20	m	
12	신	균열(0.3mm미만)	0.2	2.5		1	2.50	m	
13	신	균열(0.3mm미만)	0.1	0.8		1	0.80	m	t=10
14	신	균열(0.3mm미만)	0.1	0.7		1	0.70	m	
15	신	백태		6.0	1.0	1	6.00	m'	

KEYPLAN

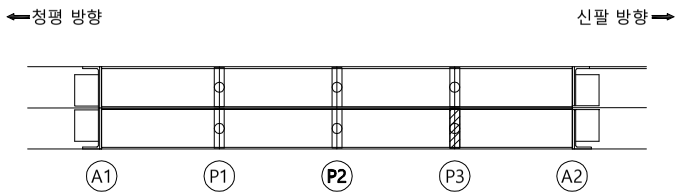

SECTION

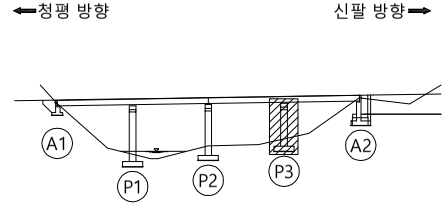

범례

균 열	망상균열	재료분리
편치, 공동	박리, 파손	물고임, 결빙
누수, 습윤부	백 태	퇴적물
철근노출	침 하	열 화
부 식	좌굴, 변형	기 타

발 주 처: 의정부국토관리사무소

용 역 명: 국도37호선 자작1교(상) 등 8개소 정밀안전점검 용역

도 면 명: 자작3교(신팔방향) - 교각 P3

도 면 번 호: 20

ID : 자작3교(신팔방향) - 교대 A2 외관조사망도

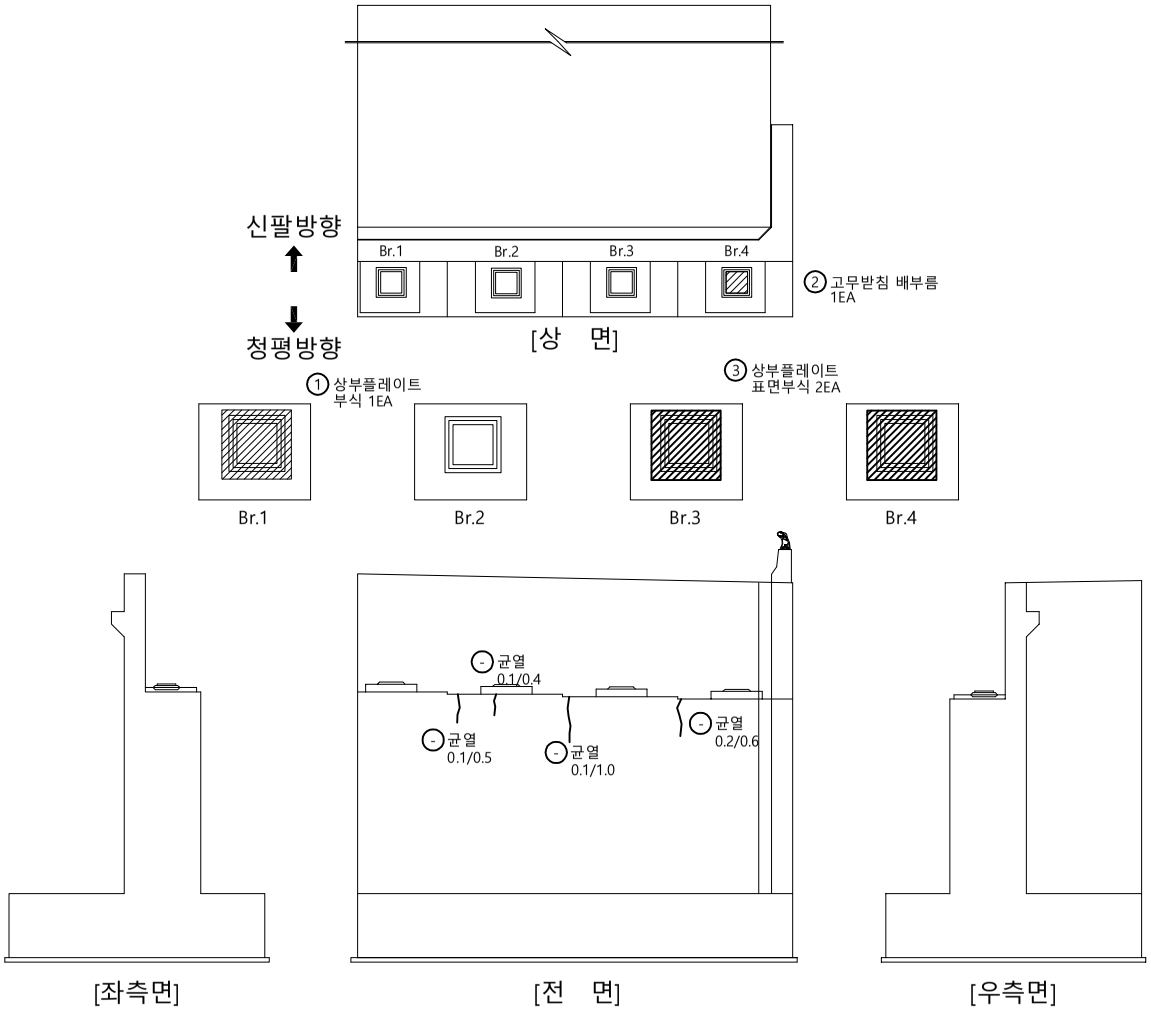

손 상 물 량 표

번호	구분	손상내용	손상현황						비 고
			폭 (mm)	길이 (m)	너비 (m)	개소	물량	단위	
1	구	상부 플레이트 표면부식				1	1.00	EA	
2	구	고무받침 배부름				1	1.00	EA	
3	구	상부 플레이트 표면부식				2	2.00	EA	
4	신	균열(0.3mm미만)	0.1	0.4		1	0.40	m	
5	신	균열(0.3mm미만)	0.1	0.5		1	0.50	m	
6	신	균열(0.3mm미만)	0.1	1.0		1	1.00	m	
7	신	균열(0.3mm미만)	0.2	0.6		1	0.60	m	

KEYPLAN

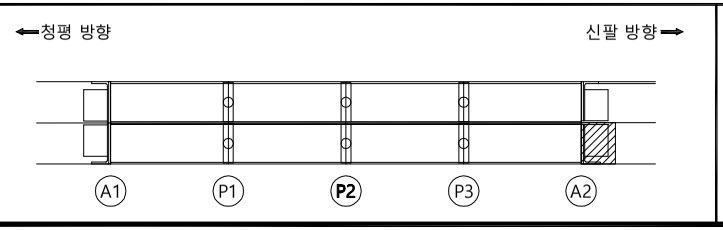

SECTION

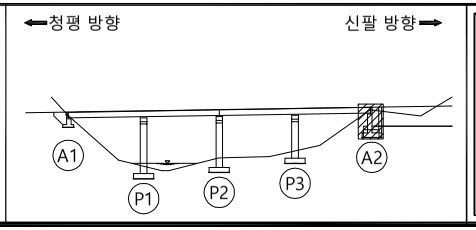

범례

균 열	망상균열	재료분리
편치, 공동	박리, 파손	물고임, 결빙
누수, 습윤부	백 태	퇴적물
철근노출	침 하	열 화
부 식	좌굴, 변형	기 타

발 주 처: 의정부국토관리사무소

용 역 명: 국도37호선 자작1교(상) 등 8개소 정밀안전점검 용역

도 면 명: 자작3교(신팔방향) - 교대 A2

도 면 번 호